






GEN o
GRZ 0,8
GHmax. 91,0 m ü. NHN
FD
SD/WD 10°- 45°

WA2 II 
2 Wo
GRZ 0,3
GFZ 0,6
THmax. 86,5 m ü. NHN
FHmax. 89,8 m ü. NHN
SD 30°- 45°
WD/ZD 10°- 20°

WA3 II 
4 Wo
GRZ 0,4
GFZ 0,8
THmax. 86,5 m ü. NHN
FHmax. 89,8 m ü. NHN
SD 35°- 55°
WD/ZD 10°- 20°

WA2 II 
2 Wo
GRZ 0,3
GFZ 0,6
THmax. 86,5 m ü. NHN
FHmax. 89,8 m ü. NHN
SD 30°- 45°
WD/ZD 10°- 20°

WA2 II 
2 Wo
GRZ 0,3
GFZ 0,6
THmax. 86,5 m ü. NHN
FHmax. 89,8 m ü. NHN
SD 30°- 45°
WD/ZD 10°- 20°

WA1 II 
8 Wo
GRZ 0,4
GFZ 0,8
THmax. 88,0 m ü. NHN
FHmax. 91,5 m ü. NHN
SD 30°- 45°
WD/ZD 10°- 20°

